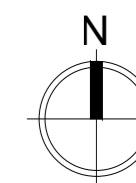


Note:



Area di interesse

Région Autonome Vallée d'Aoste Regione Autonoma Valle d'Aosta  
 Comune di Saint-Christophe  
**PUD DI INIZIATIVA PRIVATA**  
**PIANO URBANISTICO DI DETTAGLIO**  
 ai sensi Artt.48 e 49 LR 6 aprile 1998 n. 11  
 realizzazione di un centro adibito  
 ad attività prevalentemente commerciali  
**SOTTOZONA CE1 Aeroporto**

**Studio di Progettazione**  
 arch. LAURENT Massimo  
 Via Saint Martin de Corléans n.222  
 11100 Aosta (AO)  
 Tel. 335 6315670  
 laurentmassimo69@gmail.com  
 massimo.laurent@archiworldpec.it

**Arch. Rigoletto Carlo Alberto**  
 studio architetti AD  
 via San Quintino 28  
 10121 TORINO  
 www.studioarchitettiad.it

**mS**  
 Michele Saulle / architetto  
 rue de Beauregard 4  
 11200 Aosta  
 info@michelsaulle.it  
 www.michelsaulle.it

**END ARCHITETTI**  
 Stefano Stola / architetto  
 via I maggio 29  
 20070 Grosso (To)  
 C.so Re Umberto I  
 0200 Torino  
 stefano.stola@gmail.com  
 www.endarchitetti.com

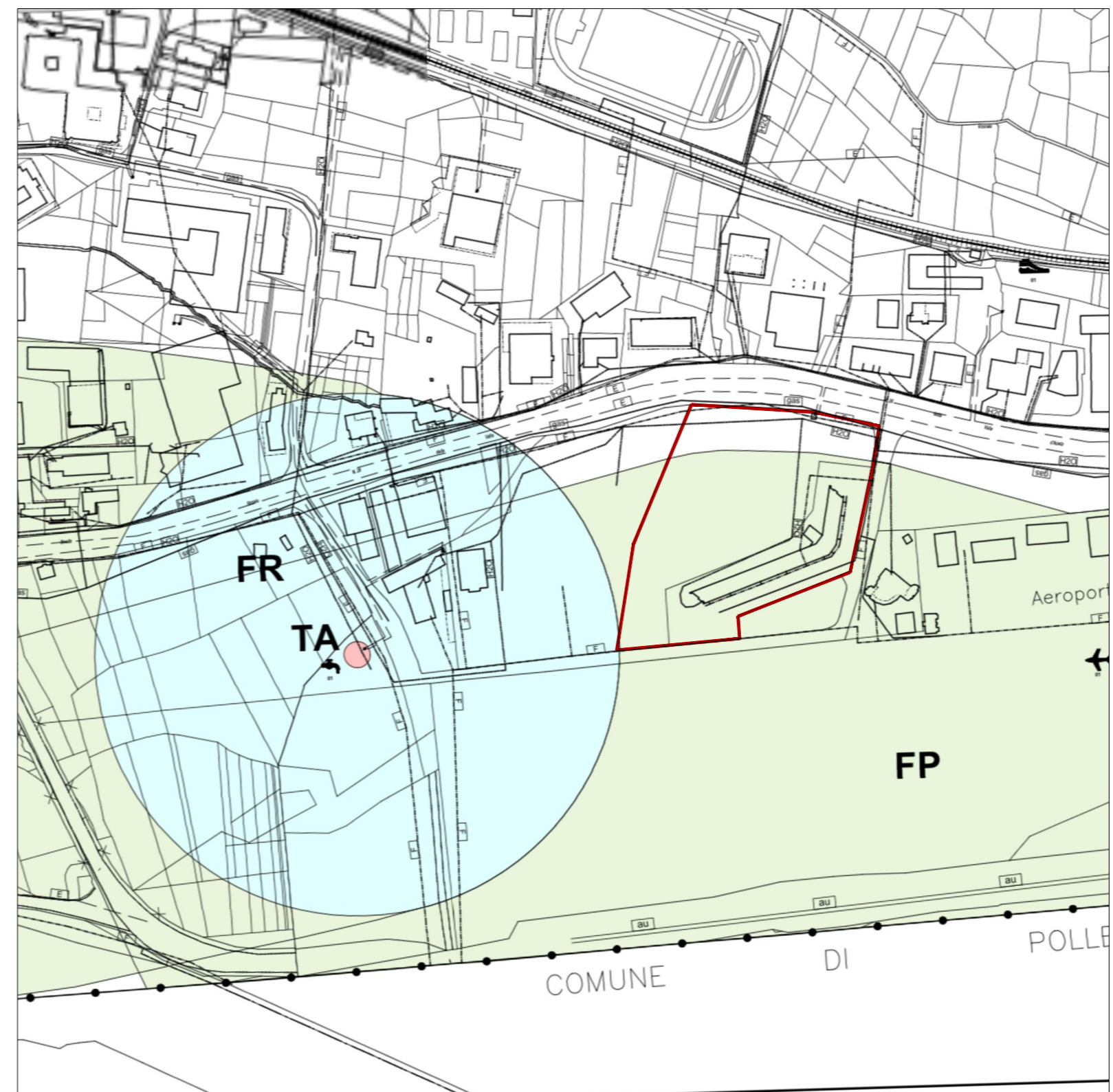
CLIENTE: Società Route 26 s.r.l.

ARCHITETTO:

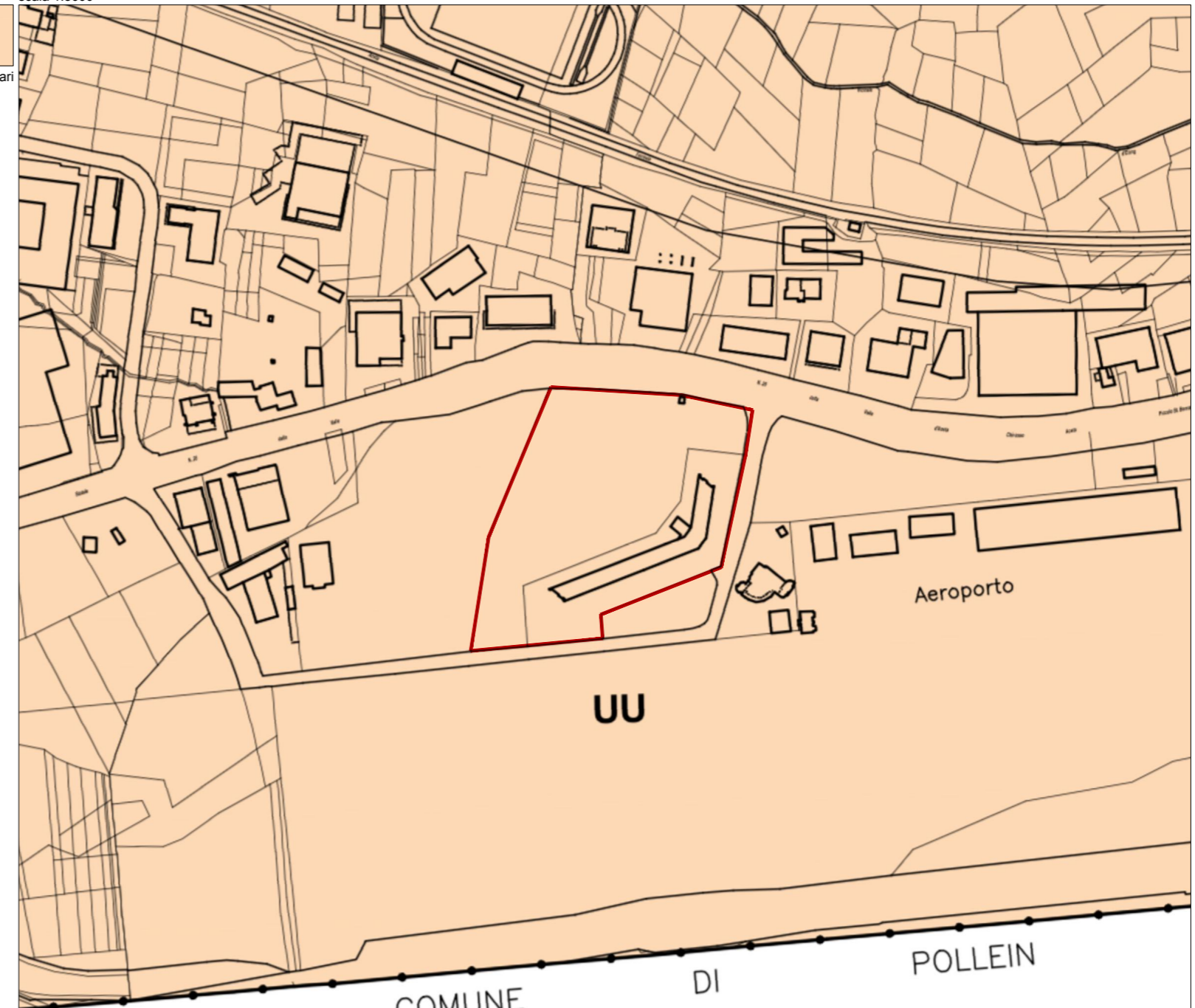
SITO: PUD SOTTOZONA CE1

TITOLO: Inquadramento Territoriale PRGC cartografie prescrittive Ambiti Inedificabili

SCALA 1:5000	DATA luglio 2019	DISEGNATORE:
PROGETTO N.	REGIONE N.	REVISIONE:
		PUD 1.2



Estratto PRG Carte Prescrittive Tavola P3 - Carta degli elementi, degli usi e delle attrezzature con particolare rilevanza urbanistica scala 1:5000



COMUNE DI POLLEIN

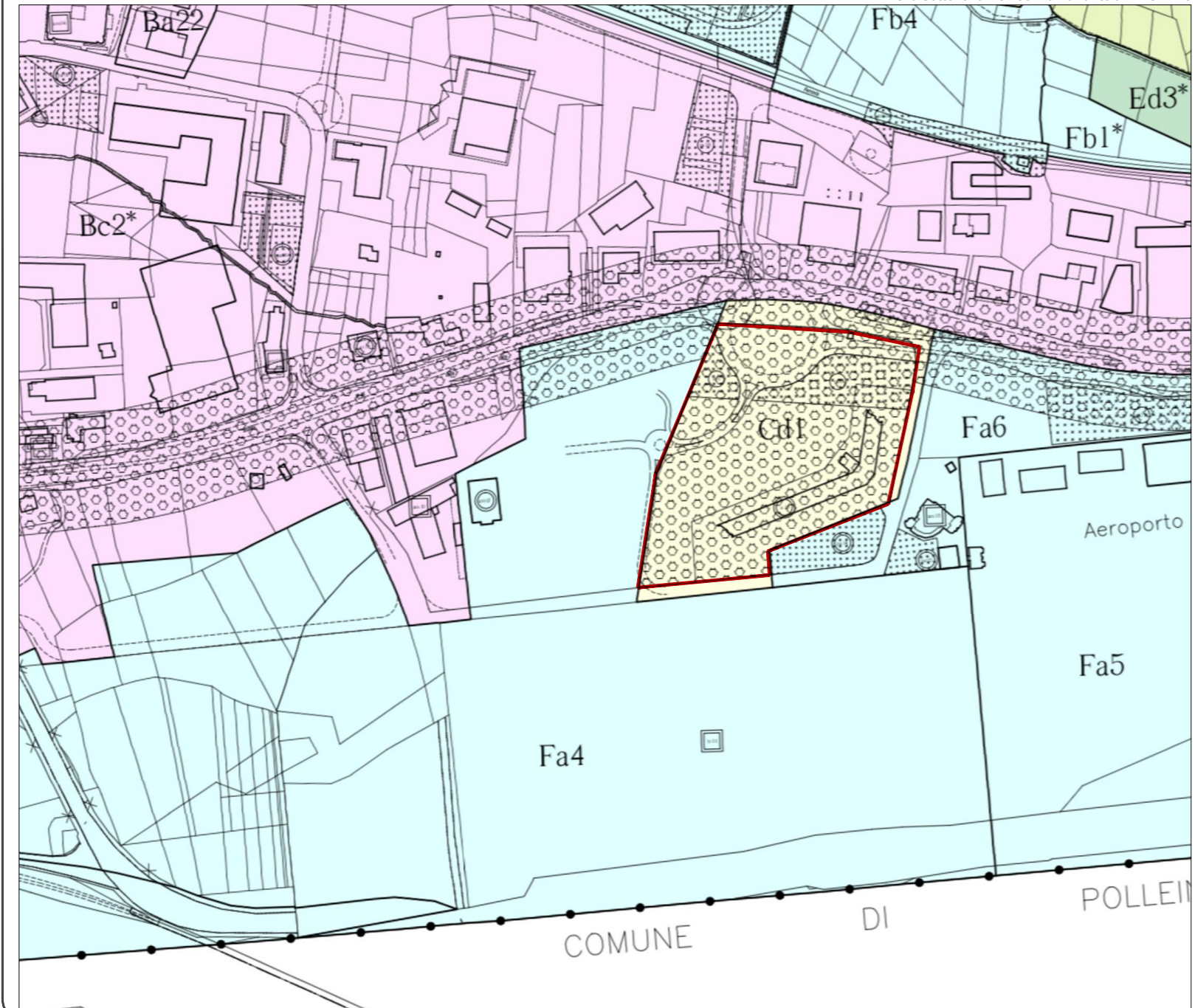
Sottozone di tipo E	Sottozone di tipo F	Sottozone di tipo C	Sottozone di tipo B

NB: La sottozona Cd1 è stata trasformata nella sottozona Ce1 con la Variante al PRG n. 28

**UU**

Paesaggio di sistemi insediativi particolari

Estratto PRG Carte Prescrittive Tavola P4 - Cartografia della zonizzazione dei servizi e della viabilità del PRG scala 1:5000



COMUNE DI POLLEIN